








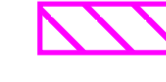




-  AC1 Servitude de protection des monuments historiques
    - 1-Chapelle Ste Brigitte à Loperhet ( classé )
    - 2-Fontaine Ste Brigitte à Loperhet ( inscrit )
    - 3-Croix du cimetière au Bourg ( inscrit )
    - 4-Manoir de Kerléguen ( inscrit )
    - 5-Chapelle ND de Burgo ( classé )
    - 6-Fontaine ND de Burgo ( classé )
    - 7-Maison de prêtre à Chanticoq ( inscrit )
    - 8-Croix de chemin au Moustoir des Fleurs ( inscrit )
    - 9-Maison de prêtre à Locmiqué ( inscrit )
  -  AR6 Servitude aux abords des champs de tir
    - Camp de Meucou
  -  AS1 Servitude de protection des eaux potables
    - Captages de Locméné des Prés (1)
    - Captages de Goutac et Ty Glass (2)
  -  Int1 Servitude au voisinage des cimetières
    - Cimetière communal
  -  I3 Servitude relative à l'établissement des canalisations de transport et de distribution de gaz
    - Canalisations de transport haute pression Plumergat-Loigné ( 1 )
    - Theix-Krazno ( 2 )
    - St-Avé-Langudic-Portivy ( 3 )
  -  I4 Servitude relative à la distribution d'énergie électrique
    - Réseau de distribution moyenne tension
    - Lignes de transport très haute tension 400 kv
    - Cordemais-La Martyne ( 1 )
    - Calan-Cordemais ( 2 )
    - Lignes de transport haute tension 225 kv
    - Bezn-Poteau Rouge ( 3 )
    - Cordemais-Poteau Rouge ( 4 )
    - Poteau Rouge-Theix ( 5 )
  -  PM1 Servitude relative au plan de prévention des risques d'inondations
    - Bassins versants Vannetais
    - ( La commune fait partie des bassins versants mais n'est pas concernée par le zonage réglementaire )
    - ( voir dossier approuvé le 31 mai 2012 )
  -  PT1 Servitude relative aux transmissions radio-électriques
    - Station de Grand-Champ
  -  PT2 Servitude relative aux transmissions radio-électriques
    - Station de Grand-Champ ( 1 )
  -  Liaisens hertziennes Vannes-Mame-Grand-Champ (2)
    - Vannes-Mame-Moustoir-Ac (3)
  -  T5 Servitude aéronautique de dégagement
    - Aérodrome de Vannes-Meucou
  -  T7 Servitude aéronautique à l'extérieur des zones de dégagement
    - ( totalité du territoire communal )
- Données fournies par les gestionnaires en 2010 - 2012 - 2015

